Trabalho Prático 1 de Cartografia
Alunos: André Luiz O.B.M. Albano e Jônatas T. Andrade

Parte 01 - Conversão de Coordenadas

Questão 01
Angra dos Reis: Fuso = 24, N 7456959.3018328, E 578174.08770045
Campos dos Goytacazes: Fuso = 24, N 7593318.8121605, E 258777.49061103
Macaé: Fuso = 24, N 7521363.4321381 e E 211039.00546222
Nova Friburgo: Fuso = 24, N 7533903.1341357, E 210805.42763904
Petrópolis: Fuso = 23, N 7507144.0895649, E 684339.68694763
Rio das Ostras: Fuso=24, N 7508484.7197813, E 199191.52918031
Santo Antônio de Pádua: Fuso=23, N 7616861.2302558, E 790031.49338505
Volta Redonda: Fuso=23, N 7509790.2447357, E 592100.00010423

Questão 02

Córrego Alegre
Angra dos Reis: Fuso=23, N 7456967.3846804, E 578200.72228839
Campos dos Goytacazes: Fuso=24, N 7593327.2991321, E 258776.65680704
Macaé: Fuso=24, N 7521372.0116034, E 211038.2055469
Nova Friburgo: Fuso=23, N 7534526.8752879, E 753932.5996168
Petrópolis: Fuso=23, N 7507152.1448773, E 684366.22745822
Rio das Ostras: Fuso=24, N 7508493.3165804, E 199190.73807741
Santo Antônio de Pádua: Fuso=23, N 7616869.2093423, E 790057.91229581
Volta Redonda: Fuso=23, N 7509798.2850565, E 592126.61869343

SAD 69
Angra dos Reis: Fuso=23, N 7457004.9282964, E 578218.84533708
Campos dos Goytacazes: Fuso=24, N 7593365.9150225, E 258817.36590448
Macaé: Fuso=24, N 7521410.7055425, E 211078.95562293
Nova Friburgo: Fuso=23, N 7534564.3859212, E 753950.62184451
Petrópolis: Fuso=23, N 7507189.6655346, E 684384.29031434
Rio das Ostras: Fuso=24, N 7508532.0246743, E 199231.49850937
Santo Antônio de Pádua: Fuso=23, N 7616906.6762879, E 790075.90580868
Volta Redonda: Fuso= 23, N 7509835.799902, E 592144.73260527

Parte 02 - Georreferenciamento de uma Carta Topográfica

Para realizar-se o georreferenciamento da referida carta topográfica utilizou-se o software livre Qgis. Sequencialmente foram-se feitos os seguintes passos:

1º - Efetuou-se o download da carta topográfica SF-23-X-C-V-1, "Andrelândia" (MG), 1975, na escala 1:50.000 no formato JPG diretamente do site do IBGE

2º - Abriu-se a carta no software Qgis para a realização do georreferenciamento

3º - Marcou-se os pontos SCP nas extremidades e no centro da carta para ter-se melhor precisão no georreferenciamento. Os pontos marcados foram as extremidades: (552,7622), (576,7622), (576,7596), (552,7596); e o centro: (564.2, 7609.8); As unidades estão em quilômetros.

4º - Após isso o georreferenciador foi iniciado gerando o relatório e o mapa, anexados, em PDF

5º - O resultado obtido foi de ótima qualidade por apresentar um erro gráfico de ±6.4m, sendo assim um erro gráfico aceitável em termos lineares onde há um mapa de escala 1:50.000 o valor estabelecido para o erro gráfico é de 10m.

SECRETARIA DE PLANEJAMENTO DA PRESIDÊNCIA DA REPÚBLICA
IBGE - SUPERINTENDÊNCIA DE CARTOGRAFIA
DEPARTAMENTO DE CARTOGRAFIA

CARTA DO BRASIL - ESC. 1:50 000

ANDRELÂNDIA

FOLHA SF-23-X-C-V-1

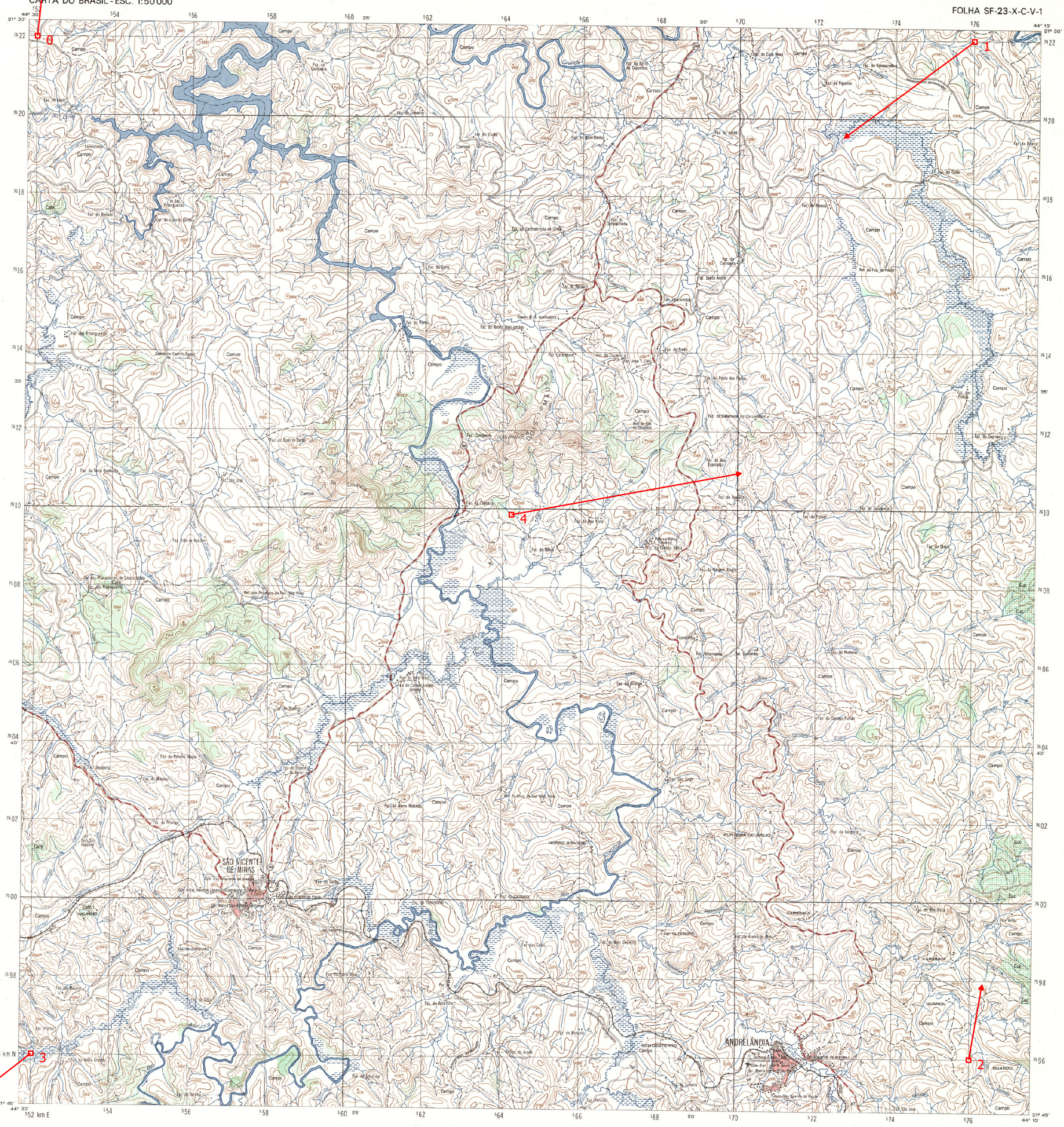
0
1
2
3
4
ANDRELÂNDIA
SÃO VICENTE DE MINAS
MORRO GRANDE
Campo
Cachoeira
Grande
Ribeirão
Córrego
Fazenda
Sítio
Igreja
Escola
Cemitério
Ponte
Rio Preto
Rio Veado
Rio Vermelho
Rio Jacutinga
Rio Pardo
Rio Capivari
Rio Santo Antônio
Rio Ribeirão
Rio Ribeirão Grande
Rio Ribeirão Vermelho
Rio Ribeirão Jacutinga
Rio Ribeirão Pardo
Rio Ribeirão Capivari
Rio Ribeirão Santo Antônio
Rio Ribeirão Veado
Rio Ribeirão Preto

SF-23-X-C-V-1.jpg

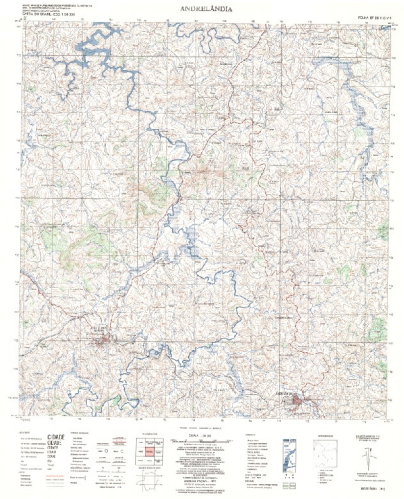

Residuais



ID	Habilitado	Pixel X	Pixel Y	Map X	Map Y	Res X (unidades do mapa)	Res Y (unidades do mapa)	Res Total (unidade
0	sim	386	-323	552003.148	7622000.740	0.406517	-3.77462	3.79645
1	sim	3219	-342	576000.000	7622000.000	-6.62742	4.88987	8.23611
2	sim	3200	-3421	576000.000	7596000.000	0.678504	-3.81851	3.87833
3	sim	365	-3400	552000.000	7596000.000	-6.14235	4.80246	7.79693
4	sim	1818	-1771	564200.000	7609850.000	11.6848	-2.09919	11.8718